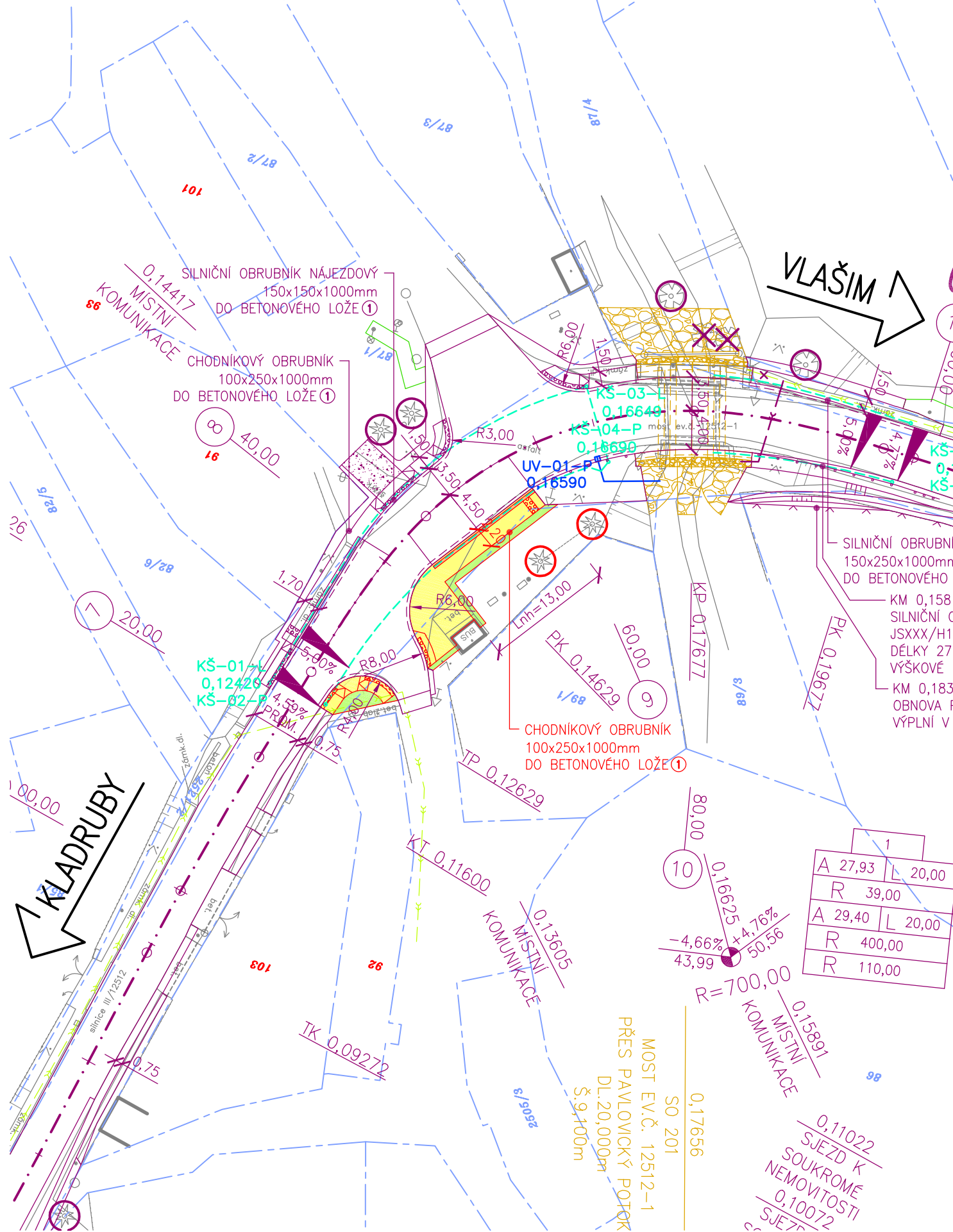
















SITUACE POZEMNÍ KOMUNIKACE  
M 1:500



## LEGENDA

	STÁVAJÍCÍ STAV
	NOVÝ STAV
	NOVÝ STAV
	NOVÝ STAV
	NOVÁ BETONOVÁ DLAŽBA TL. 60mm – ÚPRAVA Č.4
	NOVÁ RELIÉFNÍ BETONOVÁ DLAŽBA TL. 60mm – ÚPRAVA Č.4
	NOVÁ KONTRASTNÍ BETONOVÁ DLAŽBA TL. 60mm – ÚPRAVA Č.4
	NOVÁ ZELEŇ + OHUMUSOVÁNÍ
	NOVÁ RELIÉFNÍ BETONOVÁ DLAŽBA
	NOVÁ ŠTĚRKODRŤ FR. 0/32mm TL. MIN. 150mm
	NOVÁ KAMENNÁ DLAŽBA DO BETONOVÉHO LOŽE
	01 OCHRANA STÁVAJÍCÍHO STROMU (POROSTU) S ČÍSELNÝM OZNAČENÍM (OBEC PAVLOVICE)
	02 STÁVAJÍCÍ STROM (POROST) URČENÝ KE KÁCENÍ S ČÍSELNÝM OZNAČENÍM (KSÚS SČK)
	01 OCHRANA STÁVAJÍCÍHO STROMU (POROSTU) S ČÍSELNÝM OZNAČENÍM (KSÚS SČK)

## LEGENDA KATASTRU:

----- HRANICE PARCELY KATASTRU NEMOVITOSTÍ  
1255 ČÍSLO POZEMKOVÉ PARCELY KATASTRU NEMOVITOSTÍ  
1255 ČÍSLO STAVEBNÍ PARCELY KATASTRU NEMOVITOSTÍ

# SEZNAM STAVEBNÍCH OBJEKTŮ


SO 101 - SILNICE III/12512

## SO 102 - VEŘEJNÝ PROSTOR


SO 201 - MOST EV. Č. 12512-1 PŘES PAVLOVICKÝ POTOK

## SO 401 - PŘELOŽKA VEŘEJNÉHO OSVĚTLENÍ

## LEGENDA INŽENÝRSKÝCH SÍTÍ

 **UV-01-P**  
**0,16589** NOVÁ ULIČNÍ VPUSŤ-ČÍSLO-VPRAVO SE STANIČENÍM A PŘÍPOJKOU (KSÚS SČK)

----- NOVÁ PODÉLNÁ DRENÁŽ (KSÚS SČK)

 **KŠ-01-L**  
**0,12420** NOVÁ KONTROLNÍ ŠACHTA-ČÍSLO-VLEVO SE STANIČENÍM (KSÚS SČK)

## DRUHY POUŽITÝCH BETONŮ:





① BETON ČSN EN 206+1 C20/25-XF3 (CZ)-CI 1,0-Dmax 22-S3 BETONOVÉ LOŽE

POZNÁMKY:

- ① PRO ZPŘEHLEDNĚNÍ NEJSOU NA VÝKRESE ZOBRAZENY A ZAKÓTOVÁNY NĚKTERÉ VIDITELNÉ HRANY.
- ② VÝKRES OBSAHUJE VEŠKERÉ NÁLEŽITOSTI PŘÍLOHY "B.3. GEODETICKÝ KOORDINAČNÍ VÝKRES", KTERÁ PROTO NENÍ SOUČÁSTÍ PROJEKTOVÉ DOKUMENTACE.
- ③ VÝKRES OBSAHUJE VEŠKERÉ NÁLEŽITOSTI PŘÍLOHY "B.5. VODOHOSPODÁŘSKÉ ŘEŠENÍ", KTERÁ PROTO NENÍ SOUČÁSTÍ PROJEKTOVÉ DOKUMENTACE.

OBJEDNATEL	KRAJSKÁ SPRÁVA A ÚDRŽBA SILNIC STŘEDOČESKÉHO KRAJE PŘÍSPĚVKOVÁ ORGANIZACE ZBOROVSKÁ 11, 150 21 PRAHA 5	
ZÁSTUPCE OBJEDNATELE	STANISLAV POHUNEK	

OZN. ZMĚNY	POPIS ZMĚNY	DATUM	PODPIS

PROJEKTANT	IM-PROJEKT, INŽENÝRSKÉ A MOSTNÍ KONSTRUKCE, s.r.o. OHRAZENICKÁ 169, 530 09 PARDUBICE TEL: 533 446 080-2, FAX: 533 446 089, im-projekt@im-projekt.cz, www.im-projekt.cz		 <p>OHRAZENICKÁ 169, 530 09 PARDUBICE TEL: 533 446 080-2 FAX: 533 446 089 im-projekt@im-projekt.cz www.im-projekt.cz</p>
ZAKÁZKOVÉ ČÍSLO	2018657		
ZODP. PROJEKTANT	ING. MARTIN VAŠÁK		
VYPRACOVAL	ING. MARTIN MEJZLÍK		
KONTROLOVAL	ING. MIROSLAV TOBEK		

GENERÁLNÍ PROJEKTANT		IM-PROJEKT, INŽENÝRSKÉ A MOSTNÍ KONSTRUKCE, s.r.o. OHRAZENICKÁ 169, 530 09 PARDUBICE TEL: 533 446 080-2, im-projekt@im-projekt.cz, www.im-projekt.cz		IM-PROJEKT INŽENÝRSKÉ A MOSTNÍ KONSTRUKCE, s.r.o. OHRAZENICKÁ 169, 530 09 PARDUBICE TEL: 533 446 080-2 FAX: 533 446 089 im-projekt@im-projekt.cz www.im-projekt.cz			
HLAVNÍ INŽENÝR PROJEKTU		ING. TOMÁŠ PÁTEČEK					
KRAJ: STŘEDOČESKÝ		ORP: VLAŠIM		KATASTR: PAVLOVICE U VLAŠIMI			
STAVBA:  III/12512, MOST EV.Č.12512-1  PŘES POTOK V OBCI PAVLOVICE  ČÁST :  SO 102 - VEŘEJNÝ PROSTOR				FORMÁT		3xA4	
				DATUM		DUBEN 2021	
				STUPEŇ		PDPS	
				ČÍSLO ZAK.		2018657	
				MĚŘÍTKO		1:500	
PŘÍLOHA:  SITUACE POZEMNÍ KOMUNIKACE				ČÍSLO PŘÍLOHY:		ČÍSLO PŘE:	
				D.1.1.2.1			
Dokumentaci lze užívat pouze ve smyslu příslušné smlouvy o dílo, výkres či jeho část může být kopírován nebo jiným způsobem rozšiřován pouze po předchozím souhlasu IM-Projekt, inženýrské a mostní konstrukce, s.r.o.							